

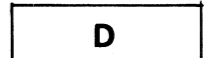



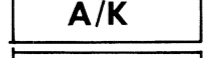
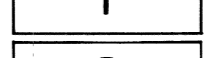
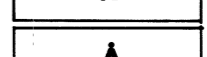
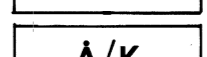
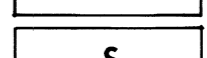
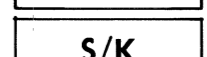




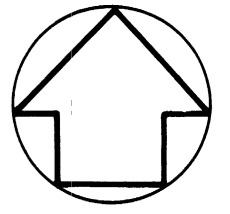


BETECKNINGAR:

-  GRÄNS FÖR OMRÅDESPLAN
-  GRÄNS FÖR OMRÅDESBETECKNING
Gränsdragningen runt respektive område är endast schematisk och kan komma att justera vid detaljplanläggning.
-  FÖLLINGE SAMHÄLLE, FASTSTÄLLD DETALJPLAN SOM BÖR REVIDERAS
-  OMRÅDE FÖR TILLKOMMANDE BOSTADSBEBYGGELSE
-  ÖVRIGA OMRÅDEN FÖR BOSTADSBEBYGGELSE
-  OMRÅDEN FÖR ALLMÄNNA ÄNDAMÅL
-  OMRÅDE FÖR ALLMÄNT ÄNDAMÅL DÄR ÄVEN KULTURHISTORISKT INTRESSE FÖRELIGGER
-  OMRÅDE FÖR INDUSTRI
-  OMRÅDEN FÖR REKREATIONSANLÄGGNINGAR
-  OMRÅDEN FÖR JORDBRUKSÄNDAMÅL
-  OMRÅDEN FÖR JORDBRUKSÄNDAMÅL DÄR ÄVEN KULTURHISTORISKT INTRESSE FÖRELIGGER
-  OMRÅDEN FÖR SKOGSBRUK
-  OMRÅDEN FÖR SKOGSBRUK DÄR ÄVEN KULTURHISTORISKT INTRESSE FÖRELIGGER
-  FASTA FORNLÄMMNINGAR
-  PLANERAD VÄGSTRÄCKNING
-  BEFINTLIG AKERMARK/ÄNGSMARK



OMRÅDESPLAN FÖR FÖLLINGE

KROKOMS KOMMUN
ANTAGEN AV KOMMUNFULLMÄKTIGE I KROKOMS KOMMUN 1979-05-31

KOMMUNERNAS KONSULTBYRÅ FRÖSÖN 22 NOVEMBER 1978
REVIDERAD MAJ 1979

STINA STENSLAND
ARK SAR

SKALA 1:10 000
0 100 200 300 400 500 m

