


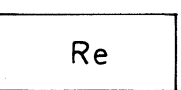

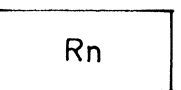




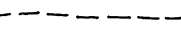

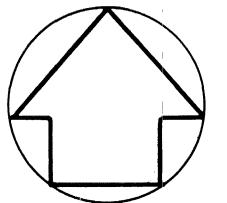


BETECKNINGAR:

-  GRÄNS FÖR OMRÅDESPLAN
-  GRÄNS FÖR OMRÅDESBETECKNING
-  OMRÅDE SOM BEHANDLAS PÅ SÄRSKILD KARTA
Karta 6 Rörvattnets by (skala 1:10 000)
Karta 7 Rörtvikens by (skala 1:10 000)
-  **Re** Re1 OMRÅDE FÖR NATURVÅRD OCH RÖRLIGT FRILUFTSLIV
Värdefullt naturområde
Grubbaldsåns delta. Ingen nybeb. tillåts utom för skogsbruket
Ansättån: kanjon. Ingen nybeb. tillåts.
Re2 Områden för rörligt friluftsliv
Attraktiva utflyktsområden. Områden norr, väster och söder om Rörvattnet samt Lockringsberget. Ingen nybeb. tillåts utom för rörl. friluftsliv och skogsbruk.
-  **S** OMRÅDE FÖR SKOGSBRUK
Bibehållen markanvändning. Området väster om Ansättån nyttjas som kalvingsland för rennäringen. Endast glesbebyggelse kan tillåtas i enstaka fall.
-  **Rn** OMRÅDE FÖR RENNÄRING
Renbetesfjäll söder om Rörvattnetsbodarna. Ingen nybebyggelse tillåts utom för rennäringens behov.
-  **K** FORNLÄMNING
Slätten. Fossil åkermark.
-  **P** RASTPLATS
-  VATTENDRAG MED STRANDSKYDDSFÖRORDNANDE
100 m strandskyddsförordnande.
Bebyggelse kräver dispens från byggnadsförbud enligt 16 § naturvårdslagen.
-  SKOTERLEDER
Befintliga leder
-  GANGSTIGER/SKIDLEDER
Befintliga leder
-  FLYTTLED FÖR RENAR
Nybebyggelse får ej hindra renarnas förflyttning utmed leden. Samråd krävs med Offerdals sameby.
(Pga kraftverksutbyggnad vid Stora Stensjön har isens bärighet på Rörvattnet försämrats. Det är oklart huruvida flyttleden kan användas i framtiden.)

Förslag till
**OMRÅDESPLAN
FÖR RÖRVATTNET**
Rörvattnet Rörtviken
KROKOMS KOMMUN



KOMMUNERNAS KONSULTBYRÅ, FRÖSÖN DECEMBER 1979 REV. JUNI 1980

STINA STENSLAND
ARK SAR