









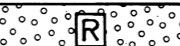






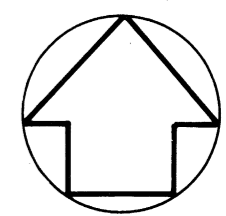


BETECKNINGAR:

-  GRÄNS FÖR OMRÅDESPLAN
-  GRÄNS FÖR OMRÅDESBETECKNING
-  OMRÅDEN FÖR BOSTADSBEBYGGELSE (Bef. resp tillkommande)
-  Områden för permanentbostäder
- B1-B3 Befintlig bebyggelse
- B4 Tillkommande bebyggelse
-  Område för permanentbostäder och fritidsbebyggelse
- B5 Kompletteringsbebyggelse möjlig
-  Områden för enskilda fritidshus
- B6 Befintlig bebyggelse med kompletteringsmöjligheter
- B7 Tillkommande bebyggelse
-  Områden med stugbyar
- B8 Befintlig bebyggelse med kompletteringsmöjligheter
- B9 Tillkommande bebyggelse
-  Reservområde för bostadsbebyggelse, B10
-  OMRÅDEN FÖR ALLMÄNT ÄNDAMÅL
- A1 Befintligt reningsverk
- A2 Planerat reningsverk
- A3 Planerat vattenverk
- A4 Planerat högreseervoar
-  OMRÅDE FÖR HANDELSÄNDAMÅL
-  OMRÅDEN FÖR REKREATIONSANLÄGGNINGAR
- R1 Båtuthyrning m.m.
- R2 Slalombacke med omgivning
- R3 Tillkommande bollplan
-  OMRÅDEN FÖR JORDBRUKSÄNDAMÅL
-  OMRÅDEN MED OFÖRÄNDRAD MARKANVÄNDNING
-  VÄGAR, BEFINTLIGA
-  VÄGAR, FÖRESLAGNA
-  SKOTERLED
-  GÅNGSTIGAR, BEFINTLIGA OCH/ELLER FÖRESLAGNA

Förslag till
**OMRÅDESPLAN FÖR
 RÖRVATTNET**
 Rörvattnets by
 KROKOMS KOMMUN



KOMMUNERNAS KONSULTBYRÅ FRÖSÖN DECEMBER 1979 REV. JUNI 1980

STINA STENSLAND
 ARK SAR
 SKALA 1:10 000
 0 100 200 300 400 500 m