

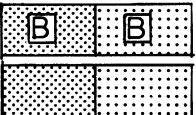


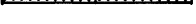







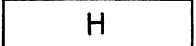

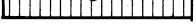



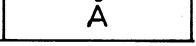
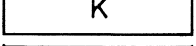
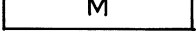




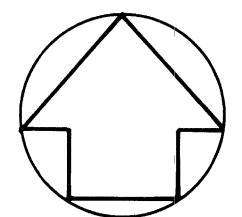


BETECKNINGAR:

-  GRÄNS FÖR OMRÅDESPLAN
-  GRÄNS FÖR OMRÅDESBETECKNING
-  OMRÅDEN FÖR BOSTADSBEBYGGELSE (Bef. resp tillkommande)
-  Områden för permanentbostäder
-  B1-B3 Befintlig bebyggelse
-  B4 Befintlig bebyggelse med utrymme för kompletteringsbebyggelse
-  B5 Tillkommande bebyggelse
-  Område för fritidshus
-  B6 Tillkommande bebyggelse
-  OMRÅDEN FÖR ALLMÄNT ÄNDAMÅL
-  A1 Skolorråde
-  A2 Planerat reningsverk
-  A3 Område för tillkommande service
-  OMRÅDEN FÖR HANDELSÄNDAMÅL
-  OMRÅDEN FÖR INDUSTRI
-  J1a, J2 Befintliga områden
-  J1b Reservområden
-  OMRÅDE FÖR REKREATIONSANLÄGGNING
-  OMRÅDE FÖR CAMPING
-  OMRÅDEN FÖR JORDBRUKSÄNDAMÅL
-  FORNLÄMNING
-  OMRÅDE MED OFÖRÄNDRAD MARKANVÄNDNING
-  ALLMÄN RESP ENSKILD VÄG
-  ARBETSPLAN ÄR UNDER UPPRÄTTANDE (Väg 340 mellan Rörviken och Hotagen)
-  PLANERAD VÄGSTRÄCKNING
-  MOTIONSSPAR

Förslag till
OMRÅDESPLAN FÖR RÖRVATTNET
 Rörvikens by
 KROKOMS KOMMUN



KOMMUNERNAS KONSULTBYRÅ FRÖSÖN DECEMBER 1979

REV. JUNI 1980

STINA STENSLAND
 ARK SAR

SKALA 1:10 000
 0 100 200 300 400 500m