








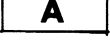







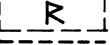
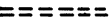

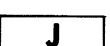

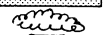


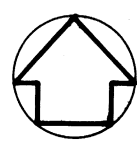




**BETECKNINGAR:**

-  GRÄNS FÖR OMRÅDESPLAN
-  BYGGNADSPLANEGRÄNS
-  TRÅNGSVIKENS SAMHÄLLE
-  KOMPLETTERINGSMÖJLIGHET TOTALT CA 25 LGH
-  OMRÅDE SOM EJ SKALL BEBYGGAS
-  **B** BOSTADSOMRÅDE
  - B1** 45-50 tillkommande lägenheter
  - B2** Reservområde för bostäder ca 3 ha
  - B3** Reservområde för bostäder ca 1 ha
-  **Ö** ÖVRIG BOSTADSBEBYGGELSE
  - Ö1** Komplettering möjlig med ca 10-15 lägenheter
  - Ö2** I stort bibehållen markanvändning
-  SKYDDSZON MOT VÄG
-  **C** NYTT CENTRUMOMRÅDE; Affär, post, bank, m.m.
-  **A** ALLMÄNT OMRÅDE
  - A1** Skola, bygdegård
  - A2** Vattenverk
  - A3** Reningsverk
  - A4** Högreservoar
-  **I** INDUSTRIOMRÅDE
  - I1, I2** Befintliga industriområden
  - I3** Tillkommande industriområde ca 5 ha
-  **R** REKREATIONSOMRÅDE
  - R1** Isbana, elljusspår, grönområde
  - R2** Fotbollsplan
  - R3** Badplats, rastplats
  - R4** Strandområde och båtplats
  - R5** Rullbouden
  - R6** Koludden
-  **S** SKOGSBRUKSOMRÅDE
-  **S/R** SKOGSBRUK OCH REKREATION
-  **A** JORDBRUKSOMRÅDE
  - A1** Befintligt jordbruksområde
  - A2** Reservområde för jordbruk
-  **K** KULTURHISTORISKT VÄRDEFULL MILJÖ
  - K1** Finnsäter, Värdefull odlingsmiljö
  - K2** Långsved, Värdefull torpmiljö
-  KULTURHISTORISKT VÄRDEFULL BYGGNAD
-  **R** FÄST FORNLÄMNING
-  VÄGAR **t1-t4**
-  GÅNGSTRÅK **x1-x3**
-  **J** JÄRVAGSOMRÅDE
-  BEFINTLIG ÅKERMARK
-  SKOG 1980
-  ALLMAN VÄG  E75

FÖRSLAG TILL  
**OMRÅDESPLAN FÖR**  
**TRÅNGSVIKEN**  
KROKOMS KOMMUN



KOMMUNERNAS KONSULTBYRÅ FRÖÖN OKTOBER 1980 REV. JULI 1981

CARINA WESTERMARK NORDLANDER  
ARK SAR

