


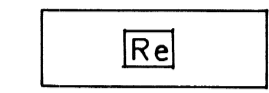
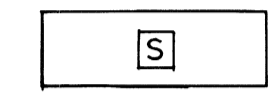
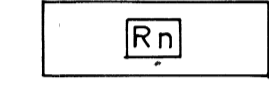

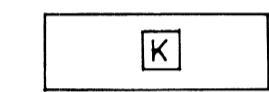
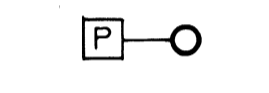
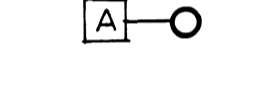






BETECKNINGAR:

-  GRÄNS FÖR OMRÅDESPLAN
-  GRÄNS FÖR OMRÅDESBETECKNING
-  OMRÅDE SOM BEHANDLAS PÅ SÄRSKILD KARTA
Karta 6 Vallruns by (skala 1:10 000)
Karta 7 Åkersjöns by (skala 1:10 000)
Karta 8 Bakvattnets by (skala 1:10 000)
-  OMRÅDEN FÖR RÖRLIGT FRILUFTSLIV OCH SKOGSBRUK
Re 1 Området mellan allmänna vägen och sjön Åkersjön. Ingen ytterligare bebyggelse tillåts utom för rörligt friluftsliv.
Re 2 Attraktiva utflyktsområden. Områdena väster om Vallrun, Åkersjön och Bakvattnet, spårområde öster om Åkersjön samt Åsbodarna. Nybebyggelse skall behandlas mycket restriktivt.
-  OMRÅDE FÖR SKOGSBRUK
Bibehållen markanvändning. Endast gles bebyggelse kan tillåtas i enstaka fall.
-  OMRÅDE FÖR RENNÄRING
Renbetesfjäll vid Önrån. Ingen nybebyggelse tillåts utom för rennäringen eller det rörliga friluftslivet.
-  FLYTTLED FÖR RENAR
Nybebyggelse får ej hindra renarnas förflyttning utmed leden. Samråd krävs med Offerdals sameby.
-  OMRÅDEN AV INTERESSE FÖR KULTURMINNESVÄRDET
K1 Fornlämningar
K2 Ångesbodarna. Kulturhistoriskt intressant fåbod.
-  FÖRSLAG PILL PARKERING/RASPELANS
-  SOPESTATION
A1 Befintlig soptipp
A2 Förslag till ny sopestation (gemensam för Bakvattnet, Åkersjön och Vallrun)
-  STRANDSKYDDSFÖRORDNING
100 m strandskyddsförordning. Bebyggelse kräver dispens från byggnadsförbud enligt 16 § naturvårdslagen.
-  SKOTERLEDER
Befintliga och föreslagna
-  GÅNGSTIGAR/GNEDLED
-  OMRÅDE MED FÖRBUOD MOT NYBYGGNAD ENLIGT 122 § BYGGNADSLAGEN
Kalfjällsområdet vid Önrån

**OMRÅDESPLAN
FÖR ÅKERSJÖN
BAKVATTNET, ÅKERSJÖN OCH
VALLRUN
KROKOMS KOMMUN**

