





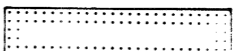
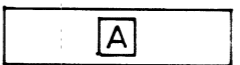


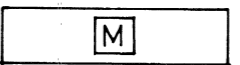




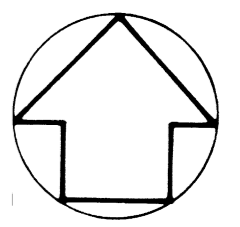


BETECKNINGAR:

-  GRÄNS FÖR OMRÅDESELAN
-  GRÄNS FÖR OMRÅDESBETECKNING
-  OMRÅDEN FÖR BOSTADSBEBYGGELSE (Bef resp tillkommande)
-  Områden för främst enskilda fritidshus
- B1a Till större delen fastställd byggnadsplan. Större kompletteringsbebyggelse möjlig.
- B1b Fastställd byggnadsplan. Enstaka komplettering.
- B2 Befintlig bebyggelse. Fullbyggda områden.
- B3 Befintlig bebyggelse. Enstaka komplettering möjlig av enskilda fritidshus och/eller permanentbostäder.
- B4 Tillkommande bebyggelse.
-  Områden för tillkommande stugbybebyggelse, B5
-  Områden för permanentbostäder
- B6 Fastställd byggnadsplan. Kompletteringsbebyggelse möjlig.
- B7 Tillkommande bebyggelse
-  Reservområde för fritidsbebyggelse, B8
-  OMRÅDEN FÖR ALLMÄNT ÄNDAMÅL
- A1 Befintligt reningsverk
- A2 Tillkommande vattenverk
- A3 Tillkommande högreservoar och tryckstegningsstation
-  OMRÅDE FÖR TILLKOMMANDE BÅTPLATS/BADPLATS
-  OMRÅDE FÖR TILLKOMMANDE CAMPING OCH HUSVAGNSUPPSTÄLLNING
-  OMRÅDEN MED OPÖRÄNDRAD MARKANVÄNDNING
-  VÄG, BEFINTLIG
-  VÄG, FÖRESLAGEN
-  GÅNGSTIGAR/SKIDLEDER, BEFINTLIGA OCH FÖRESLAGNA
-  SKOTERLED. BEFINTLIG OCH FÖRESLAGEN

**OMRÅDESPLAN FÖR
ÅKERSJÖN
Bakvattnets by
KROKOMS KOMMUN**



KOMMUNERNAS KONSULTBYRÅ FRÖSÖN FEBRUARI 1980 REV. OKTOBER 1980, REV JANUARI 1981

STINA STENSLAND
ARK SAR

SKALA 1:10 000
0 100 200 300 400 500m