


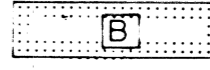
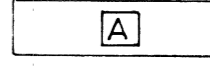
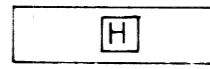
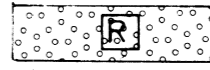
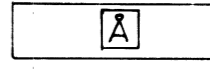
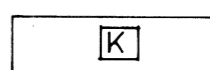
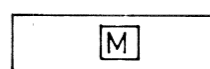


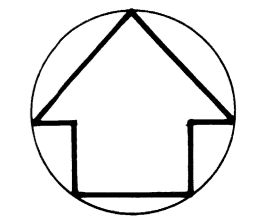


BETECKNINGAR:

-  GRÄNS FÖR OMRÅDESPLAN
-  GRÄNS FÖR OMRÅDESBETECKNING
-  OMRÅDEN FÖR BOSTADSBEBYGGELSE
 - B1 Befintlig bebyggelse. Fullt utbyggda områden.
 - B2 Befintlig bebyggelse. Enstaka komplettering av fritidshus möjlig (förutsatt att vatten- och avloppsfrågan kan lösas med enskilda anläggningar).

-  Reservområde för fritidshus, B3
-  OMRÅDEN FÖR ALLMÄNT ANDAMÅL
 - A1 Reservområde för tillkommande vattenverk och lågreservoar.
 - A2 Reservområde för tillkommande högreservoar.
 - A3 Reservområde för tillkommande avloppsreningsverk.
-  OMRÅDE FÖR BEFINTLIG LIVSMEDELSBUTIK
-  OMRÅDE FÖR TILLKOMMANDE BÅTPLATS
-  OMRÅDE FÖR JORDERUKSÄNDAMÅL
-  FORNLÄMNING
-  OMRÅDEN MED OFÖRÄNDRAD MARKANVÄNDNING
-  VÄGAR, BEFINTLIGA
-  GÅNGSTIGAR, BEFINTLIGA

**OMRÅDESPLAN FÖR
ÅKERSJÖN**
Vallrunns by
KROKOMS KOMMUN



KOMMUNERNAS KONSULTBYRÅ FROSON FEBRUARI 1980, REV. OKTOBER 1980, REV. JANUARI 1981

STINA STENSLAND
ARK SAR

SKALA 1:10 000
0 100 200 300 400 500 m