


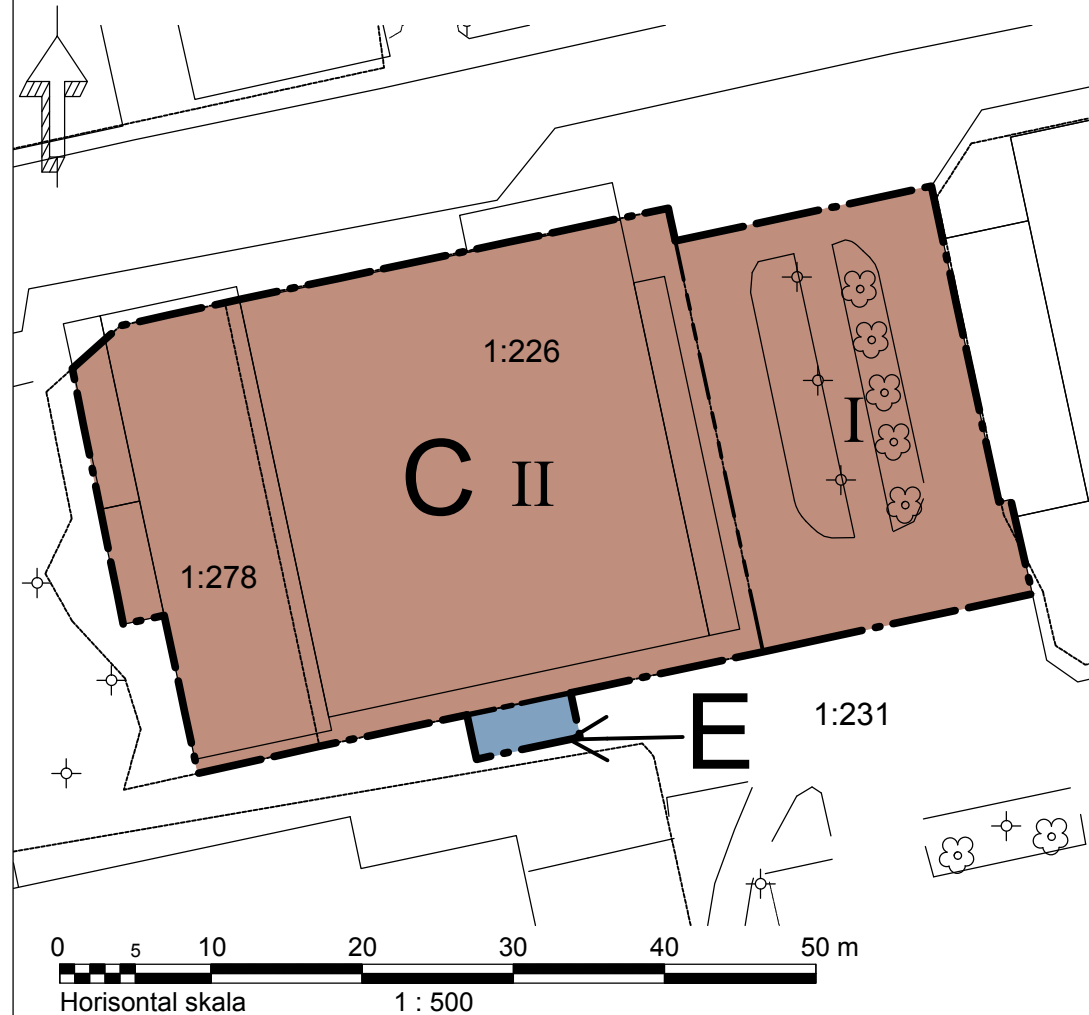


PLANBESTÄMMELSER

Följande gäller inom områden med nedanstående beteckningar. Endast angiven användning och utformning är tillåten. Bestämmelser utan beteckning gäller inom hela planområdet.



GRÄNSER

-  Planområdesgräns
-  Användningsgräns
-  Egenskapsgräns



ANVÄNDNING AV MARK OCH VATTEN

Kvartersmark

-  C Centrum
-  E Tekniska anläggningar

PLACERING, UTFORMNING, UTFÖRANDE

Utformning

- I Högsta antal våningar

ADMINISTRATIVA BESTÄMMELSER

Genomförandetid

Genomförandetiden är 5 år från den dag planen vinner laga kraft

Granskningshandling

- | | |
|---|---|
| Till planen hör: | <input checked="" type="checkbox"/> Fastighetsförteckning |
| <input checked="" type="checkbox"/> Planbeskrivning | <input type="checkbox"/> Illustrationskarta |
| <input checked="" type="checkbox"/> Genomförandebeskrivning | <input checked="" type="checkbox"/> Samrådsredogörelse |
| <input type="checkbox"/> Miljökonsekvensbeskrivning | <input type="checkbox"/> Utlåtande efter granskning |

Detaljplan för

Hissmon 1:226, 1:278, 1:231

Krokoms kommun

Upprättad 130821

Anne Dahlgren
Stadsarkitekt

Elin Novén
Planingenjör

Beslutsdatum	Instans
Godkännande	Saby
Antagande	BoM
Laga kraft	