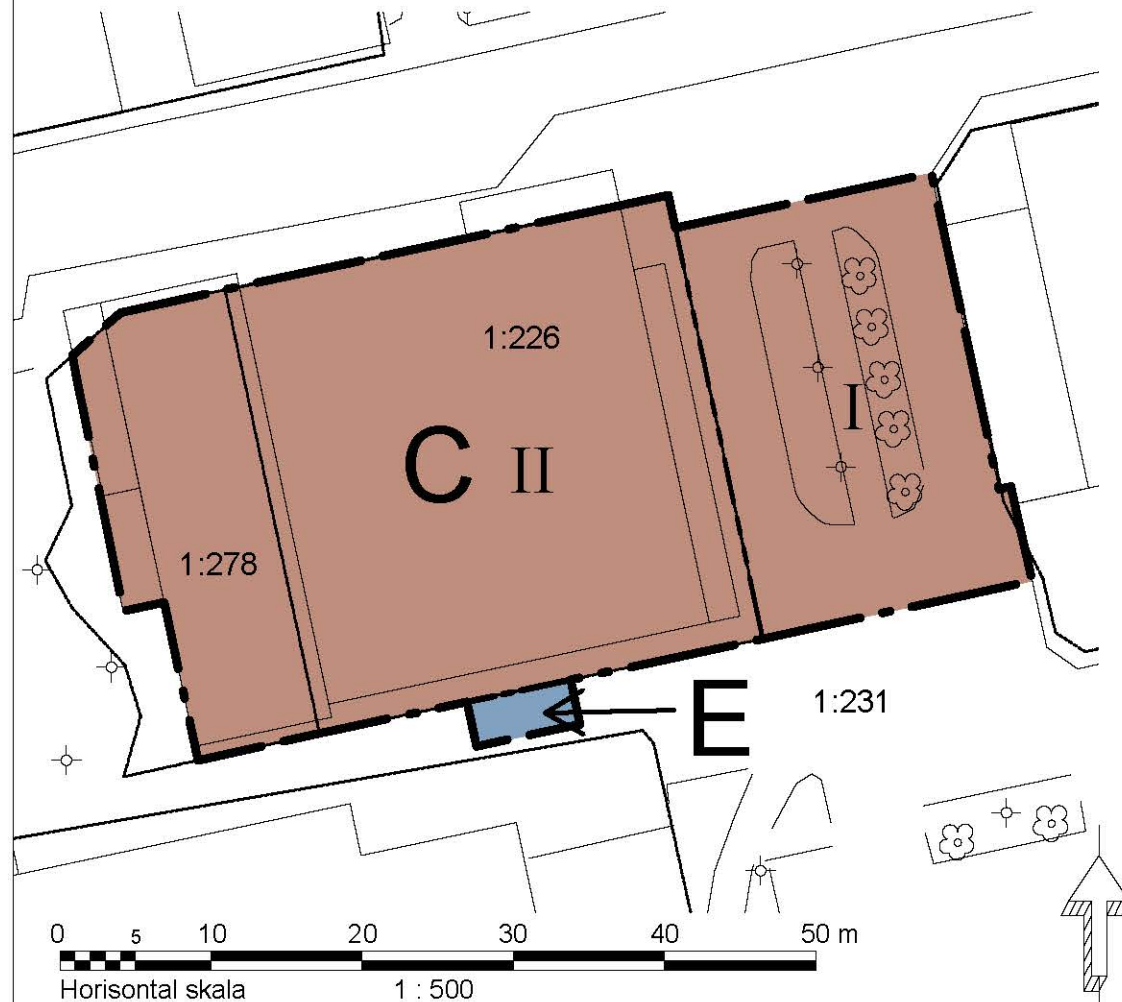


PLANBESTÄMMELSER

Följande gäller inom områden med nedanstående beteckningar. Endast angiven användning och utformning är tillåten. Bestämmelser utan beteckning gäller inom hela planområdet.



GRÄNSER

-  Planområdesgräns
-  Användningsgräns
-  Egenskapsgräns



ANVÄNDNING AV MARK OCH VATTEN

Kvartersmark

-  Centrum
-  Tekniska anläggningar

PLACERING, UTFORMNING, UTFÖRANDE

Utformning

- I Högsta antal våningar

ADMINISTRATIVA BESTÄMMELSER

Genomförandetid

Genomförandetiden är 5 år från den dag planen vinner laga kraft

Antagandehandling

- | | | |
|-------------------------------------------------------------|----------------------------------------------------------------|------------------------------------------|
| <input checked="" type="checkbox"/> Planbeskrivning | <input checked="" type="checkbox"/> Fastighetsförteckning | <input type="checkbox"/> VA-utredning |
| <input checked="" type="checkbox"/> Genomförandebeskrivning | <input type="checkbox"/> Illustrationskarta | <input type="checkbox"/> Trafikutredning |
| <input type="checkbox"/> Miljökonsekvensbeskrivning | <input checked="" type="checkbox"/> Samrådsredogörelse | |
| | <input checked="" type="checkbox"/> Uttåtande efter granskning | |

Detaljplan för

Hissmon 1:226, 1:278, 1:231

Krokoms kommun

Upprättad 13-08-21

Reviderad 14-05-19

Anne Dahlgren
Stadsarkitekt

Sandra Öhrström
Planingenjör

Beslutsdatum	Instans
Godkännande	
14-06-17	Saby
Antagande	
14-09-09	BoM
Laga kraft	
14-10-04	
273	