

X=7015600

+ Y=157400

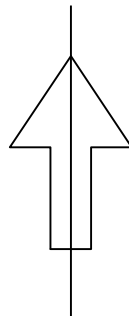
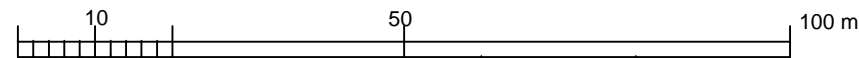
+ Y=157500

X=7015500

X=7015400

### Teckenförklaring

- Användningsgräns
- Egenskapsgräns
- Fastighetsgräns
- Agoslagsgräns
- Vägkant
- Stig
- Dikesbotten/Bäckbotten
- Slänt
- Höjdkurvor
- El i luft
- El i mark (osäkert läge)
- RÖDÖGÅRDEN Traktnamn
- 1:5 Fastighetsbeteckning
- Byggnad
- Transformator
- Stolpe
- Barrskog
- Åkermark
- Koordinatkruss



1:6

1:5

1:33

1:23

1:22

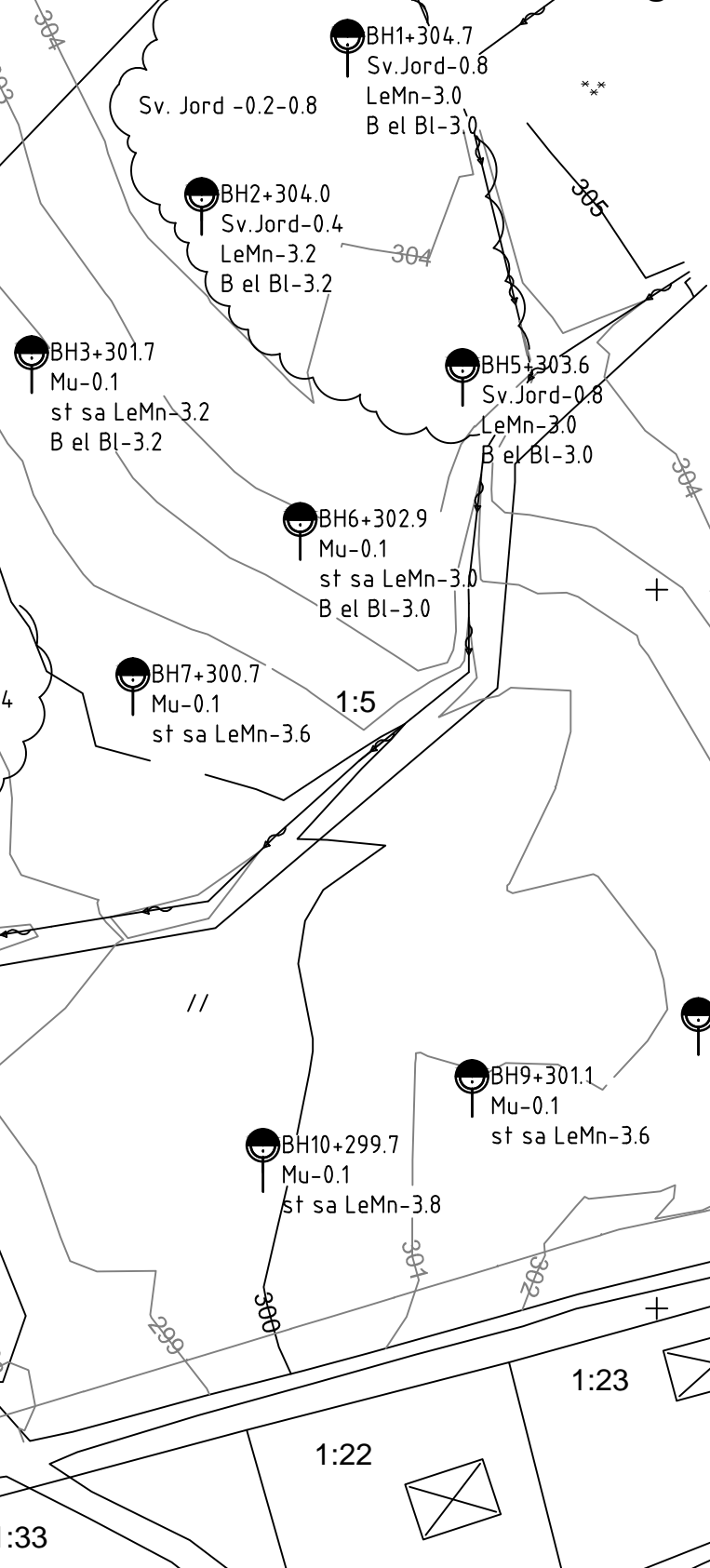
1:33

RÖDÖGÅRDEN

STORSJÖN

Grundkarta till del av  
Rödögården 1:5  
Krokoms kommun  
Jämtlands län.

Koordinatsystem: Sweref 99 1415.  
Höjdsystem: RH 2000.  
Upprättad 2014-04-29  
Arne Ericsson Mätteknik AB



<b>OLSSONS</b> Bygg & Markkonsult i Lunds jön AB Lunds jön 521 835 92 KROKOM Mobil: 070-653 97 36			RÖDÖGÅRDEN 1:5		DATUM 2014-07-18		
			NYBYGGNAD GEOTEKNISK UNDERSÖKNING SITUATIONSPLAN		ANSVARIG S. OLSSON		
UPPDRAG NR 1434		RITAD/KONSTR S. OLSSON		HANDLÄGGARE S. OLSSON		SKALA 1:1000 NUMMER G:101	
						BET	