




PLANBESTÄMMELSER

Följande gäller inom områden med nedanstående beteckningar. Endast angiven användning och utformning är tillåten. Bestämmelser utan beteckning gäller inom hela planområdet.

GRÄNSER

-  Planområdesgräns
-  Användningsgräns
-  Egenskapsgräns

ANVÄNDNING AV MARK OCH VATTEN

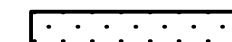
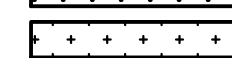
Allmänna platser

-  VÄG Trafik mellan områden

Kvartersmark

-  CS Centrum och Skola
-  S Skola

BEGRÄNSNINGAR AV MARKENS BEBYGGANDE

-  Byggnad får inte uppföras
-  Marken får med undantag av uthus och garage inte förses med byggnader

PLACERING, UTFORMNING, UTFÖRANDE

Utformning

-  Högsta nockhöjd i meter

ADMINISTRATIVA BESTÄMMELSER

Genomförandetid

Genomförandetiden är 5 år från den dag planen vinner laga kraft

Huvudmannaskap

Kommunen är inte huvudman för allmän plats

Antagandehandling

- | | | |
|---|--|---|
| Till planen hör: | <input checked="" type="checkbox"/> Fastighetsförteckning | <input type="checkbox"/> Miljökonsekvensbeskrivning |
| <input checked="" type="checkbox"/> Plankarta | <input checked="" type="checkbox"/> Samrådsredogörelse | <input type="checkbox"/> VA-utredning |
| <input checked="" type="checkbox"/> Planbeskrivning | <input checked="" type="checkbox"/> Utlåtande efter granskning | <input type="checkbox"/> Geoteknisk utredning |
| <input type="checkbox"/> Illustrationskarta | <input checked="" type="checkbox"/> Grundkarta | |

Detaljplan för

Ås-Hov 1:49 mfl

Krokoms kommun

Upprättad 15-05-29

Reviderad 15-09-29

Anne Dahlgren
Stadsarkitekt

Elin Novén
Planingenjör

Beslutsdatum	Instans
Godkännande 15-10-20	Saby
Antagande 15-10-29	BoM
Laga kraft 15-11-25	BoM

279