




## PLANBESTÄMMELSER

Följande gäller inom områden med nedanstående beteckningar. Endast angiven användning och utformning är tillåten. Bestämmelser utan beteckning gäller inom hela planområdet.

### GRÄNSER

-  Planområdesgräns
-  Användningsgräns
-  Egenskapsgräns

### ANVÄNDNING AV MARK OCH VATTEN


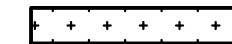
#### Allmänna platser

-  VÄG Trafik mellan områden

#### Kvartersmark

-  CS Centrum och Skola
-  S Skola

### BEGRÄNSNINGAR AV MARKENS BEBYGGANDE

-  Byggnad får inte uppföras
-  Marken får med undantag av uthus och garage inte förses med byggnader

### PLACERING, UTFORMNING, UTFÖRANDE

#### Utformning

-  Högsta nockhöjd i meter

### ADMINISTRATIVA BESTÄMMELSER

#### Genomförandetid

Genomförandetiden är 5 år från den dag planen vinner laga kraft

#### Huvudmannaskap

Kommunen är inte huvudman för allmän plats

## Antagandehandling

- |   |  |   |
|---|--|---|
| Till planen hör:                                    | <input checked="" type="checkbox"/> Fastighetsförteckning      | <input type="checkbox"/> Miljökonsekvensbeskrivning |
| <input checked="" type="checkbox"/> Plankarta       | <input checked="" type="checkbox"/> Samrådsredogörelse         | <input type="checkbox"/> VA-utredning               |
| <input checked="" type="checkbox"/> Planbeskrivning | <input checked="" type="checkbox"/> Utlåtande efter granskning | <input type="checkbox"/> Geoteknisk utredning       |
| <input type="checkbox"/> Illustrationskarta         | <input checked="" type="checkbox"/> Grundkarta                 |   |

### Detaljplan för

## Ås-Hov 1:49 mfl

### Krokoms kommun

Upprättad 15-05-29

Reviderad 15-09-29

Anne Dahlgren  
Stadsarkitekt

Elin Novén  
Planingenjör

Beslutsdatum	Instans
Godkännande	
15-10-20	Saby
Antagande	
15-10-29	BoM
Laga kraft	
15-11-25	BoM

279